SITUACE V KM 68,443 - 69,069 1:500


1453
05
2
spojka
DK44
D.2
kol.č.2
A.2
km 67,285 000
změna KPP

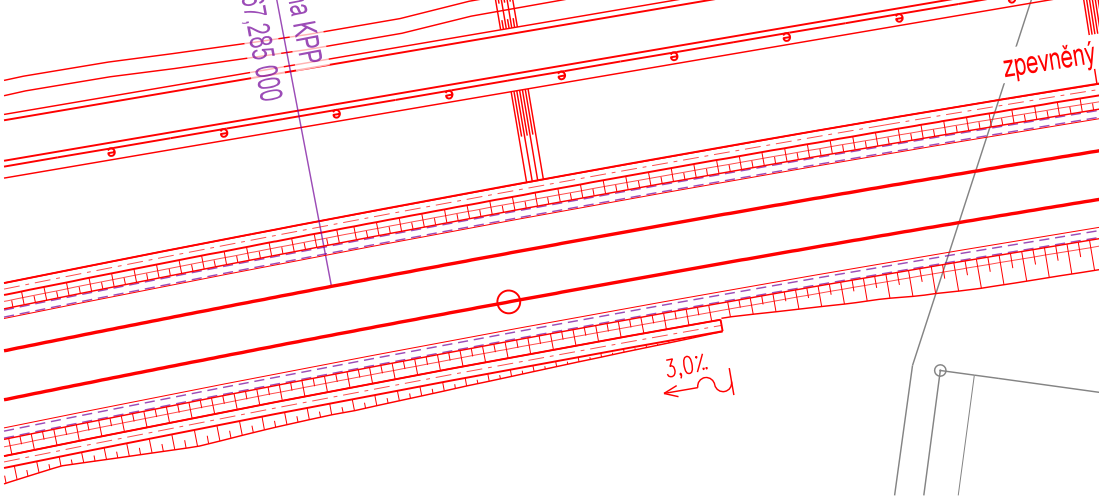
zpevněný
3,0‰

Legenda koordinační situace

- stávající hranice pozemku dráhy
- stávající stav
- stávající hranice katastrální mapy
- hranice katastrálního území
- kolejové řešení, mostní a pozemní objekty
- trativody
- směrová a výšková úprava st. koleje
- silnoproudá zařízení
- sdělovací zařízení
- zabezpečovací zařízení
- multitrasa (sděl. + zab. zařízení)
- kanalizace
- oplocení
- demolice
- související investiční akce
- venkovní návěstní prvky
- silniční komunikace
- pozemní stavební objekty
- nástupiště a zpevněné plochy

Legenda stávajících sítí:

Mimodrážní sítě:

- sdělovací vedení
- kanalizace
- kanalizace - přípojky
- kanalizace - hlavní řád
- vodovod
- plynovod STL
- plynovod VTL
- silnoproud NN
- silnoproud VN
- silnoproud VVN

Drážní sítě:

- kanalizace
- vodovod
- plynovod - přípojka
- sděl. vedení - SŽ
- zabezp. vedení - SŽ SSZT
- silnoproud - SŽ SEE

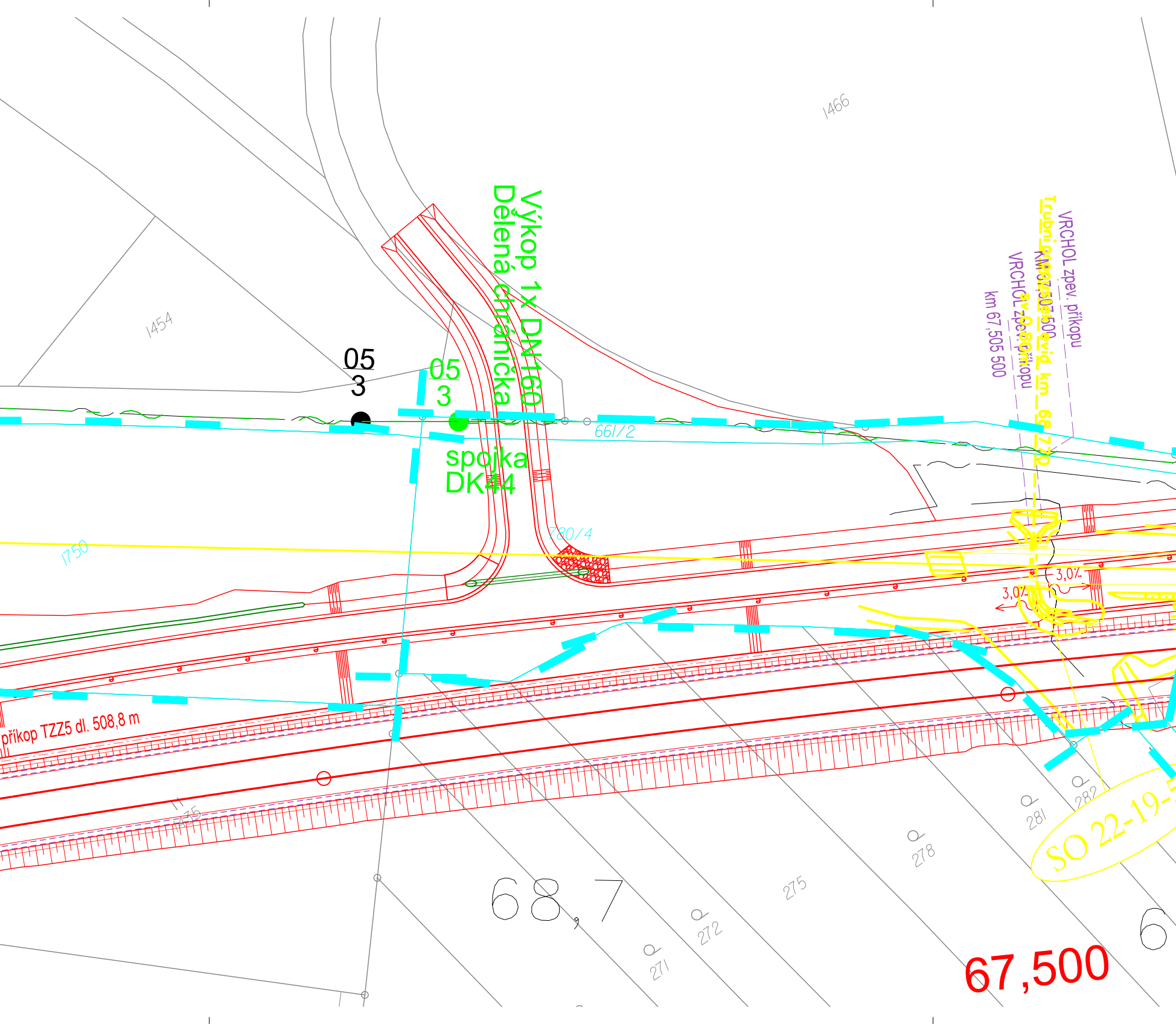
1466
1454
05
3
05
3
Výkop 1x DN 160
Dělená chránička
spojka
DK44
661/2
780/4
1750
VRCHOL zpev. příkopu
KM 67,507 500
Trubní propustek evid. km 68,770
sv. 0,80m
VRCHOL zpev. příkopu
km 67,505 500
3,0%
3,0%
příkop TZZ5 dl. 508,8 m
275
271
272
275
278
281
282
SO 22-19-
68,7
67,500
6

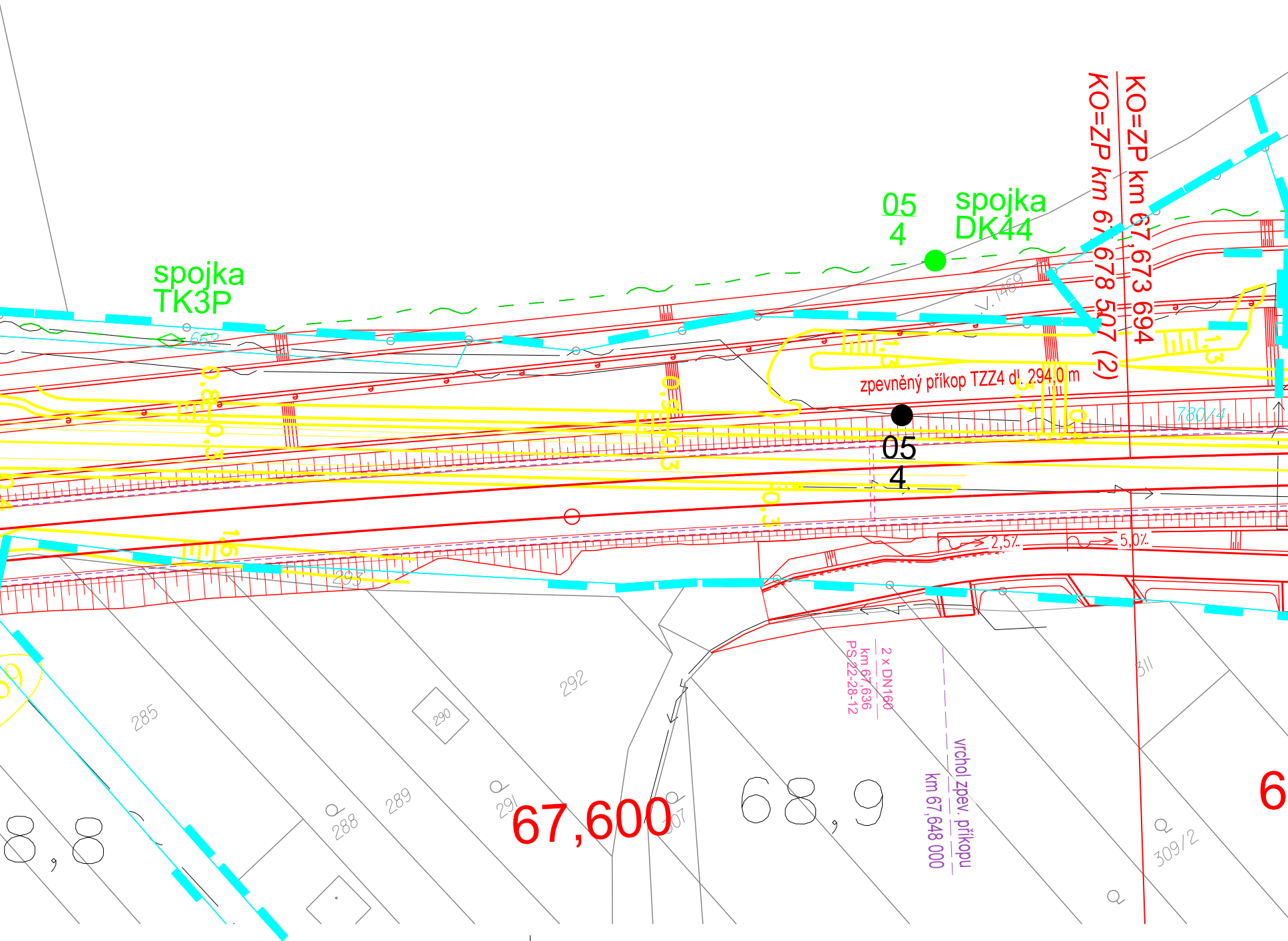
05
4
spojka
DK44
spojka
TK3P
KO=ZP km 67,673 694
KO=ZP km 67,678 507 (2)
V. 1469
662
zpevněný příkop TZZ4 dl. 294,0 m
05
4
780/4
1,3
1,3
0,8
0,3
0,9
0,3
0,3
3,7
0,4
1,6
2,5%
5,0%
293
2 x DN160
km 67,636
PS 22-28-12
vrchol zpev. příkopu
km 67,648 000
285
290
292
288
289
291
307
311
309/2
67,600
68,9
8,8

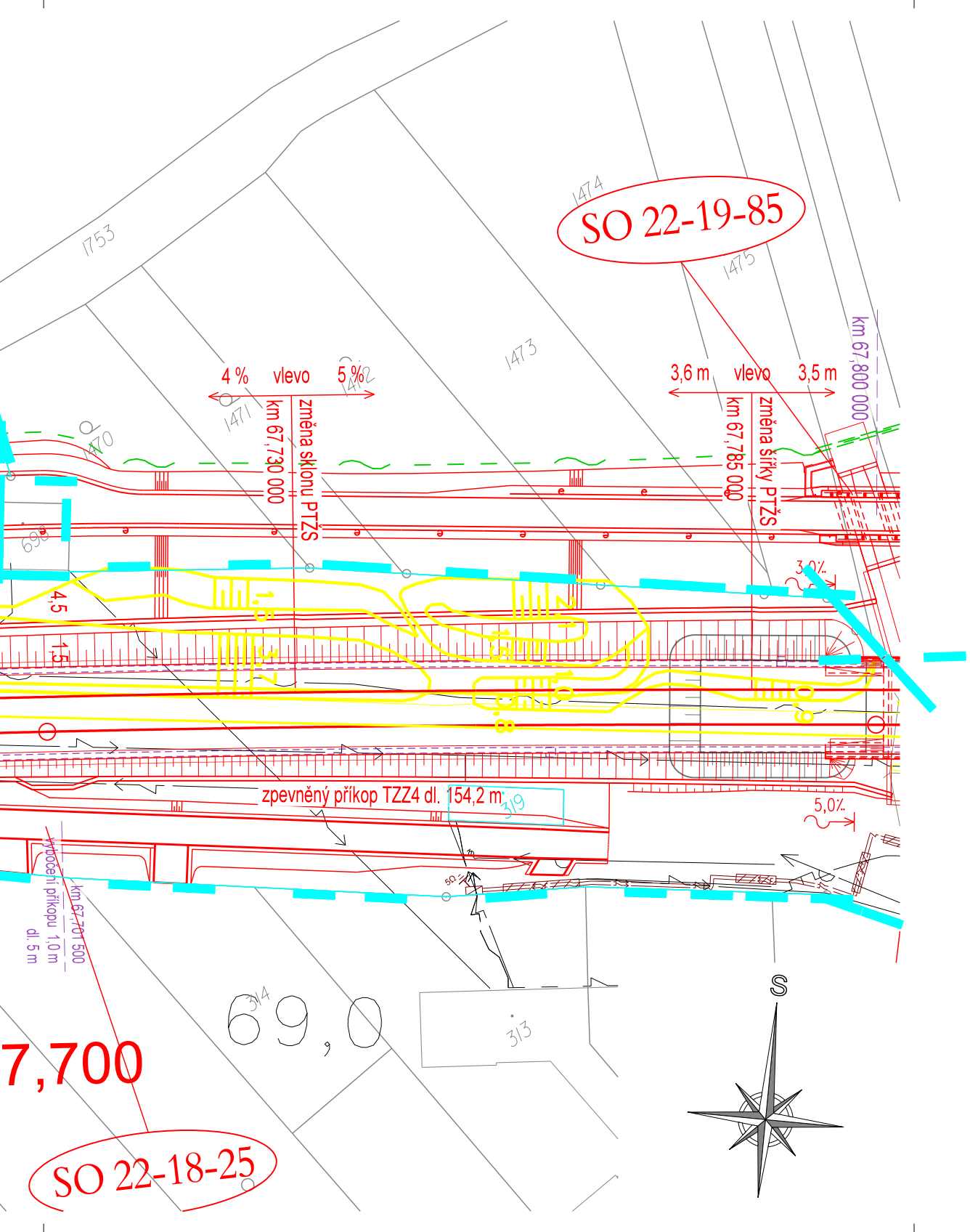
1753
1474
SO 22-19-85
1475
1473
1472
1471
1470
4 %
vlevo
5 %
km 67,730 000
změna sklonu PTŽS
3,6 m
vlevo
3,5 m
km 67,785 000
změna šířky PTŽS
km 67,800 000
698
4,5
1,5
3,0%
5,0%
zpevněný příkop TZZ4 dl. 154,2 m
319
vybočení příkopu 1,0 m dl. 5 m
km 67,701 500
314
69,0
313
7,700
SO 22-18-25
S

Spolufinancováno Evropskou unií

Ministerstvo dopravy
Státní fond dopravní infrastruktury

Jiná ověření:

Paré:

Orientační schéma:

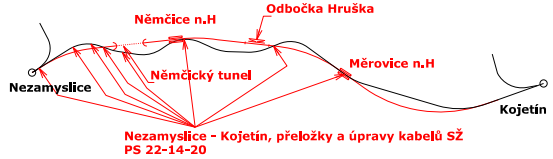
Němčice n.H
Odbočka Hruška
Němčický tunel
Měrovice n.H
Nezamyslice
Kojetín
Nezamyslice - Kojetín, přeložky a úpravy kabelů SŽ
PS 22-14-20

Razítko oprávněné osoby:

Podpis: Datum:

Revize:	Datum:	Popis:	Kontroloval:
000	1.5.2023	Dokumentace PDPS	Ing. Ondřej Kopáč

Stavebník/Investor:	**Správa železnic, státní organizace**
Adresa:	**Dlážděná 1003/7, 110 00 Praha 1**
Zástupce investora:	**Stavební správa východ**
Adresa:	**Nerudova 773/1, 779 00 Olomouc**

Zhotovitel díla: Adresa: Kontakt:	**Společnost Nej - Koj** MORAVIA CONSULT Olomouc a.s. Legionářská 1085/8, 779 00 Olomouc T: +420 585 570 444 E: moravia@moravia.cz	Metroprojekt Praha a.s. Argentinská 1621/36 Holešovice 170 00 Praha 7 T: +420 296154105 E: info@metroprojekt.cz
Zhotovitel části/objektu: Adresa: Kontakt:	**MORAVIA CONSULT Olomouc a.s.** Legionářská 1085/8, 779 00 Olomouc T: +420 585 570 444 E: moravia@moravia.cz	

Hlavní projektant (HIP): **Ing. Jiří Malina**
Specialista: **Ing. Milan Oharek**

Název stavby/akce:	**Modernizace trati Brno-Přerov, 4. stavba Nezamyslice - Kojetín**	Označení investora: S621500589 Zakázka: 21-022-232-SR
Název části:	Dálková, optická, závěsná kabelizace (DK, DOK, ZOK)	Označení části: **D.1.2.5**
Název objektu/dílčí části:	**Nezamyslice - Kojetín, přeložky a úpravy kabelů SŽ**	Označení objektu/komplexu: **PS 22-14-20**
Název přílohy: Název dílčí části přílohy:	Situace v KM 68,443 - 69,069 -	Číslo přílohy (typ/pořadí): **2. 106**

Odpovědný projektant: Ing. Filip Rozsypal	Zpracovatel přílohy: Ing. Filip Rozsypal	Měřítko: 1:500 Formáty: 7xA4	Stupeň dokumentace: **PDPS**
Kraj: Olomoucký	Katastrální území: Němčice nad Hanou (okres Prostějov);703044	TUDU: 2101 Brno-hl.n. – Přerov	Smluvní datum zpracování: **01.05.2023**

Označení investora:	*Stupeň dokumentace:*	*Část:*	*Objekt:*	*Podobjekt:*	*Příloha:*	*Revize:*
S 6 2 1 5 0 0 5 8 9	_ P D P S	_ D 1 2 0 5	_ P S 2 2 1 4 2 0	_ X X	_ 2 _ 1 0 6	_ 0 0 0

DOKUMENT LZE UŽÍVAT POUZE VE SMYSLU PŘÍSLUŠNÉ SMLOUVY O DÍLO. ŽÁDNÁ JEHO ČÁST NEMŮŽE BÝT DLE ZÁKONA č.121/2000 Sb. KOPÍROVÁNA NEBO JINAK ROZŠIŘOVÁNA BEZ SOUHLASU MORAVIA CONSULT Olomouc a.s.